

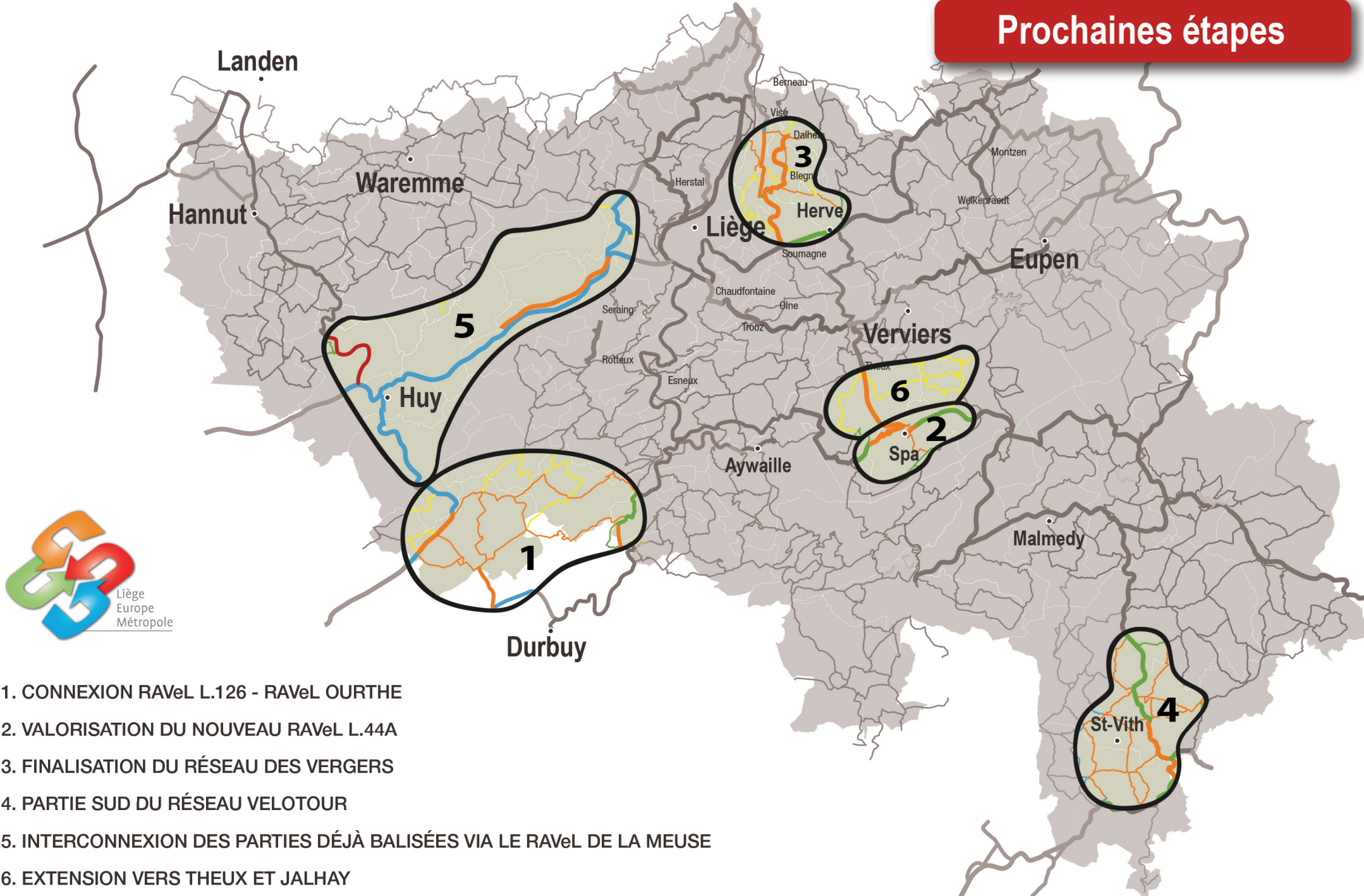
# Réseaux cyclables en province de Liège (RAVeL et points-noeuds)

Situation septembre 2020



# Réseaux cyclables en province de Liège (RAVeL et points-nœuds)

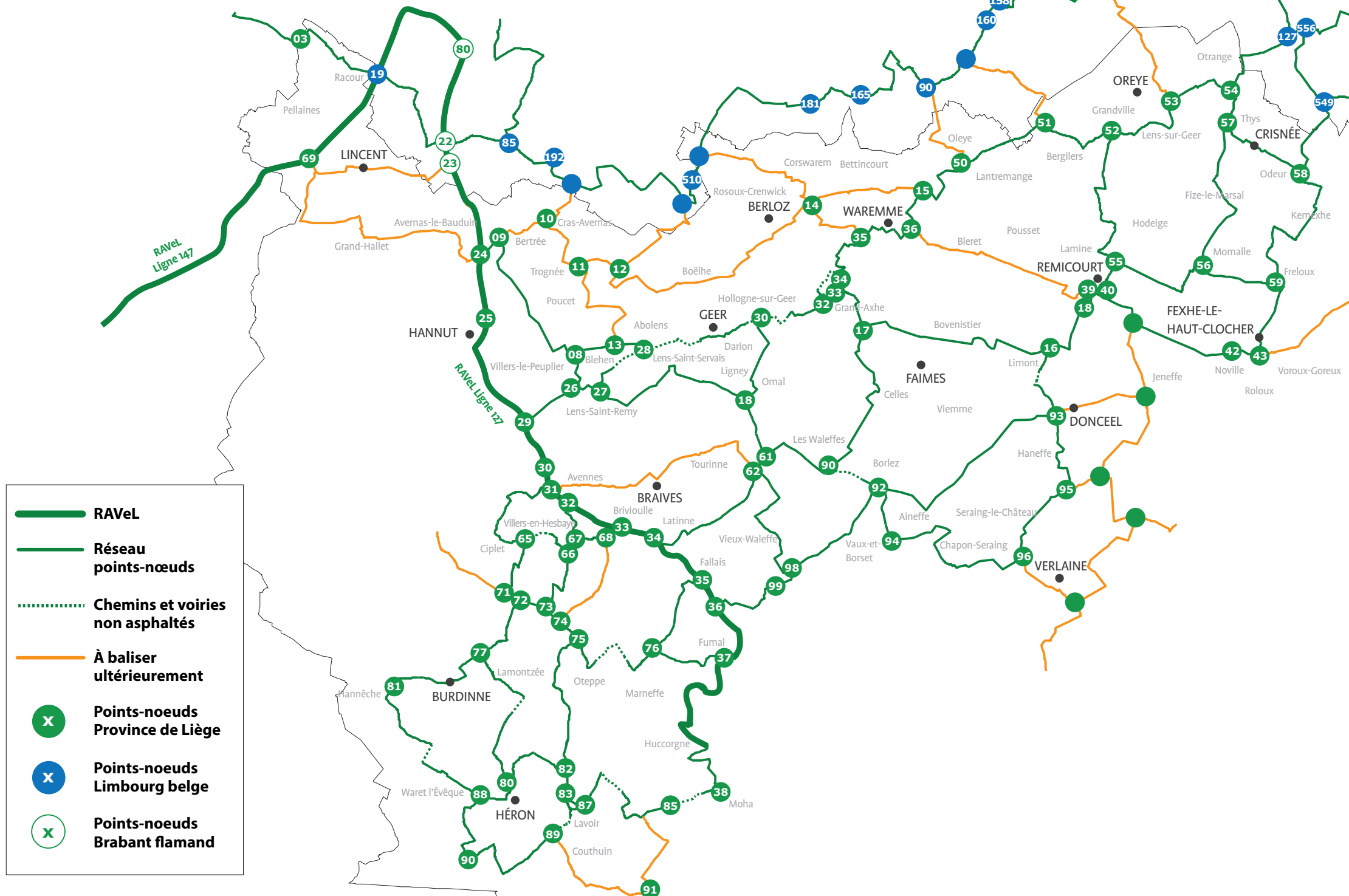
Prochaines étapes



1. CONNEXION RAVeL L.126 - RAVeL OURTHE
2. VALORISATION DU NOUVEAU RAVeL L.44A
3. FINALISATION DU RÉSEAU DES VERGERS
4. PARTIE SUD DU RÉSEAU VELOTOUR
5. INTERCONNEXION DES PARTIES DÉJÀ BALISÉES VIA LE RAVeL DE LA MEUSE
6. EXTENSION VERS THEUX ET JALHAY



# Le réseau cyclable points-nœuds en Hesbaye



## BALADE DES GRIGNE-DINTS - 40KM

Départ : parking de l'Insectarium Hexapoda, rue de Grand-Axhe 45E, Waremme

Suivre les points-nœuds :

33 - 17 - 90 - 61 - 62 - 34 - 33 - 32 - 31 - 30 - 29 - 25 - 24 - 9 - 8 - 13 - 28 - 30 - 32 - 34

Difficulté : facile

Dénivelé : 89m

Type de vélo : VTC et VTT



Les Waleffes



Château de Waleffe



Village du Saule



RAVeL Expo

## BALADE "VERS LES SOURCES DU GEER" - 28KM

Départ : Gare de Landen

Suivre les points-nœuds :

80 - 22 - 23 - 24 - 25 - 29 - 26 - 27 - 28 - 30 - 32 - 34 - 35 - 36

Arrivée à la gare de Waremme (train toutes les heures vers Landen)

Difficulté : facile

Dénivelé : 59m D+ et 31m D-

Type de vélo : VTC et VTT






Jardin Hexapoda



Ruines du château d'Hollogne-sur-Geer



La promenade du Geer

	<b>Réseau points-nœuds</b>		<b>Chemins et voiries non asphaltés</b>
	<b>Points-nœuds Province de Liège</b>		<b>Points-nœuds Limbourg belge</b>
	<b>Points-nœuds Brabant flamand</b>		



(de fin mai à fin septembre)

# LES BALADES VÉLO



## La balade des “grigne-dints” 40km

Départ du parking de l’Insectarium Hexapoda, rue de Grand-Axhe 45E, Waremme

Suivre les points-nœuds suivants :

33-17-90-61-62-34-33-32-31-30-29-25-24-9-8-13-28-30-32-34

Difficulté : facile - Dénivelé : 89m

Découvrir le réseau points-nœuds :  
[pointsnœuds-provincedeliege.be](http://pointsnœuds-provincedeliege.be)

Une initiative de Liège Europe Métropole

Découvrez le système points-nœuds et partez à la découverte de la province de Liège à vélo grâce à nos balades sur mesure. Laissez-vous guider en suivant les numéros sur les panneaux points-nœuds.



# LES BALADES VÉLO



## Vers les sources du Geer 28km

Départ de la gare de Landen

Suivre les points-nœuds suivants : 80-22-23-24-25-29-26-27-28-30-32-34-35-36. Arrivée près de la gare de Waremme. Train toutes les heures en direction de Landen.

Difficulté : facile - Dénivelé : 59m D+ et 31m D-

Découvrir le réseau points-nœuds :  
[pointsnœuds-provincedeliege.be](http://pointsnœuds-provincedeliege.be)

Une initiative de Liège Europe Métropole

Découvrez le système points-nœuds et partez à la découverte de la province de Liège à vélo grâce à nos balades sur mesure. Laissez-vous guider en suivant les numéros sur les panneaux points-nœuds.